




Stundenplan Master

Stand: WS 2020/2021

Fehlt: SE Seminar für Photogrammetrie und Fernerkundung
VU Diskrete Mathematik für Informatik

| | Montag | Dienstag | Mittwoch | Donnerstag | Freitag |
|----------|--|--|--|---|--|
| 08:00:00 | | | VO Führung eines Ziviltechnikerbüros [online] | | |
| 09:00:00 | VO Ausgleichsrechnung Vertiefung [online] | UE Ausgleichsrechnung Vertiefung [online] | | | |
| 10:00:00 | | | VO Einführung in die Potenzialtheorie [Sem.R. DA grün 02B] | VO Seismische Exploration [Sem.R. DA grün 02C] Hybrid | VU Astronomie [Sem.R. DA grün 02B] |
| 11:00:00 | VO Moderne geodät. Weltraumverfahren [Sem.R. DA grün 02A] Hybrid | VU* Point Cloud Processing [online] | VO+UE Atmospheric Effect in Space Geodesy [Sem.R. DA grün 02A] [EDV-Raum. DA grün 02D] Hybrid | | |
| 12:00:00 | | | | | |
| 13:00:00 | UE Auswertung geodät. Weltraumverf. [Sem.R. DA grün 02A] Hybrid | VU Advanced GIS [online] | VO Navigation [Sem.R. DA grün 02B] | VO Introduction to Earth Observation [online] | VU Global Change Monitoring [online] GEBLOCKT |
| 14:00:00 | | | | VO Microwave Rem.Sens. [online] | |
| 15:00:00 | | | | | |
| 16:00:00 | VO(+UE) Statistische Mustererkennung [online] | Sem. f. Geod, IG, Geoph [online] GEBLOCKT | VO Physik der Atmosph. NUR UNGERADE JAHRE | VO Datenqualität [online] | |
| 17:00:00 | | | | UE Microwave Rem.Sens. [Sem.R. DA grün 02A] | |
| 18:00:00 | | | | | |



 Pflichtmodule (VTGL... Vertiefende Grundlagen)
 Wahlmodule [[FVTG... Fachliche Vertiefung]

 Wahlmodule [FVBG... Fachliche Verbreiterung]

noch nicht berücksichtigt sind:

- das 1-stündige Seminar SEMINAR FÜR GEOINFORMATION UND KARTOGRAPHIE
- die UE PHOTOGRAMMETRIE VERTIEFUNG
- die UE PARAMETER RETRIEVAL FROM EARTH OBSERVATION

| | Montag | Dienstag | Mittwoch | Donnerstag | Freitag |
|----------|---|---|---|--|--|
| 08:00:00 | | | | | |
| 09:00:00 | VO Bau- und Planungsrecht [HS6 Hauptgebäude] | VO Theoretical Cartogr. [SEM126] | | VO Geometr. Algorithmen f. ein GIS [SEM127] | VU Informationssysteme in der Ingenieurgeodäsie [SEM121] |
| 10:00:00 | | | VO Computernumerik [HS7 Freihaus] | UE Geometr. Algorithmen f. ein GIS [SEM127] | VO Exploration mit nicht-seism. Verfahren (SEM125) |
| 11:00:00 | VO Ingenieurgeodäsie Vertiefung [SEM121] | VU Location-based Serv. [SEM126] GEBLOCKT | UE Theor. u. Beobachtung d. Erdschwerefeldes [SEM124] | | |
| 12:00:00 | | Einzeltermine sind im Tisss eingetragen | VO Photogrammetrie Vertiefung [SEM122] <i>UE 2h nur Projektausgabe</i> | VO Rechtsfragen des Umweltschutzes [E19 Hlawka HS] | |
| 13:00:00 | | | | | VU Cartograph. Interfaces [SEM126] GEBLOCKT |
| 14:00:00 | | | VO Satell. Nav. Dienste [SEM127] | VU Applied Earth Observation [SEM122] | UE Seism. Exploration [SEM125] GEBLOCKT |
| 15:00:00 | SE Seminar der Geowiss. oder Diplom-Prüfung [E1 11 = HS f. Geod.] | VU Kartographische Informationssysteme [SEM126] GEBLOCKT | VU Programming Cartographic Tasks [SEM126] GEBLOCKT | UE Computernumerik [SEM107 Freihaus] oder DI GEBLOCKT | |
| 16:00:00 | | UE Parameter Retrieval from Earth Observation [SEM121] | UE Ingenieurgeodäsie Vertiefung [SEM121] GEBLOCKT | | |
| 17:00:00 | | SE Sem.f.Photo&Fernerk. [SEM122] GEBLOCKT | SE Sem.f.Geod, IG, Geoph [SEM122] GEBLOCKT | VU Fuzzy Modelle [SEM107 Freihaus] | |
| 18:00:00 | | | | | |



 Pflichtmodule [VTGL... Vertiefende Grundlagen]
 Wahlmodule [FVTG... Fachliche Vertiefung]

 Wahlmodule [FVBG... Fachliche Verbreiterung]

noch nicht berücksichtigt sind:

- das 1-stündige Seminar SEMINAR FÜR GEOINFORMATION UND KARTOGRAPHIE (Termin nach Vereinbarung)
- die UE PHOTOGRAMMETRIE VERTIEFUNG
- die EX EXKURSION WELTRAUMGEODÄSIE

| | Montag | Dienstag | Mittwoch | Donnerstag | Freitag |
|----------|--|---|--|--|---|
| 08:00:00 | | VO Computernumerik [online] | | | |
| 09:00:00 | | VO Erdrotation und globale dynamische Prozesse [Sem.R. DA grün 02B] | | VO Implementierung eines GIS [online] | |
| 10:00:00 | | | VO Mobile GIS-Anwendungen [online] | UE Implementierung eines GIS [online] | Exploration mit elektrischen und elektromagnetischen Verfahren [Sem.R. DA grün 02C] hybrid |
| 11:00:00 | | UE Erdrotation [Sem.R. DA grün 02C] | UE Mobile GIS-Anwendungen [online] [SEM 127] | | |
| 12:00:00 | | | | UE Computernumerik [online] | |
| 13:00:00 | | | | VO Kataster Vertiefung Ausnahmsweise im SS2021 GEBLOCKT | UE Auswertung von geophysikalischen Daten [Sem.R. DA grün 02C] hybrid |
| 14:00:00 | | | | UE Kataster Vertiefung Ausnahmsweise im SS2021 NUR 1X FÜR AUSGABE | |
| 15:00:00 | SE Seminar der Geowissenschaften [Sem.R. DA grün 02B] | | VU Ausgewählte Kapitel der Ingenieurgeodäsie [Sem.R. DA grün 02C] hybrid | | |
| 16:00:00 | | | | VO Liegenschaftsrecht [SEM127] | |
| 17:00:00 | | | | | |
| 18:00:00 | | | | | |

 Pflichtmodule [VTGL... Vertiefende Grundlagen]
 Wahlmodule [FVTG... Fachliche Vertiefung]

 Wahlmodule [FVBG... Fachliche Verbreiterung]

noch nicht berücksichtigt sind:

- das 1-stündige Seminar SEMINAR FÜR GEOINFORMATION UND KARTOGRAPHIE
- die UE PHOTOGRAMMETRIE VERTIEFUNG
- die UE PARAMETER RETRIEVAL FROM EARTH OBSERVATION

| | Montag | Dienstag | Mittwoch | Donnerstag | Freitag |
|----------|--------------|----------|----------|------------|---------|
| 08:00:00 | Diplomarbeit | | | | |
| 09:00:00 | | | | | |
| 10:00:00 | | | | | |
| 11:00:00 | | | | | |
| 12:00:00 | | | | | |
| 13:00:00 | | | | | |
| 14:00:00 | | | | | |
| 15:00:00 | | | | | |
| 16:00:00 | | | | | |
| 17:00:00 | | | | | |
| 18:00:00 | | | | | |

Pflichtmodule (VTGL... Vertiefende Grundlagen)
 Wahlmodule [FVTG... Fachliche Vertiefung]

Wahlmodule [FVBG... Fachliche Verbreiterung]

noch nicht berücksichtigt sind:

- das 1-stündige Seminar SEMINAR FÜR GEOINFORMATION UND KARTOGRAPHIE
- die UE PHOTOGRAMMETRIE VERTIEFUNG
- die UE PARAMETER RETRIEVAL FROM EARTH OBSERVATION