




Stundenplan Master

Stand: SoSe 2021

Anmerkungen, Fehler, Ergänzungen?
E-Mail an: olivia.panzenboeck@tuwien.ac.at

	Montag	Dienstag	Mittwoch	Donnerstag	Freitag
08:00:00			VO Führung eines Ziviltechnikerbüros [online]		
09:00:00	VO Ausgleichsrechnung Vertiefung [online]	UE Ausgleichsrechnung Vertiefung [online]			
10:00:00			VO Einführung in die Potenzialtheorie [Sem.R. DA grün 02B]	VO Seismische Exploration [Sem.R. DA grün 02C] Hybrid	VU Astronomie [Sem.R. DA grün 02B]
11:00:00	VO Moderne geodät. Weltraumverfahren [Sem.R. DA grün 02A] Hybrid	VU* Point Cloud Processing [online]	VO+UE Atmospheric Effect in Space Geodesy [Sem.R. DA grün 02A] [EDV-Raum. DA grün 02D] Hybrid		
12:00:00					
13:00:00	UE Auswertung geodät. Weltraumverf. [Sem.R. DA grün 02A] Hybrid	VU Advanced GIS [online]	VO Navigation [Sem.R. DA grün 02B]	VO Introduction to Earth Observation [online]	VU Global Change Monitoring [online] GEBLOCKT
14:00:00				VO Microwave Rem.Sens. [online]	
15:00:00				UE Microwave Rem.Sens. [Sem.R. DA grün 02A]	
16:00:00	VO(+UE) Statistische Mustererkennung [online]	Sem. f. Geod, IG, Geoph [online] GEBLOCKT	VO Physik der Atmosph. NUR UNGERADE JAHRE	VO Datenqualität [online]	
17:00:00					
18:00:00					



 Pflichtmodule [VTGL... Vertiefende Grundlagen]
 Wahlmodule [[FVTG... Fachliche Vertiefung]


 Wahlmodule [FVBG... Fachliche Verbreiterung]

noch nicht berücksichtigt sind:

- das 1-stündige Seminar SEMINAR FÜR GEOINFORMATION UND KARTOGRAPHIE
- die UE PHOTOGRAMMETRIE VERTIEFUNG
- die UE PARAMETER RETRIEVAL FROM EARTH OBSERVATION

	Montag	Dienstag	Mittwoch	Donnerstag	Freitag
08:00:00					
09:00:00	VO Bau- und Planungsrecht [online]	VO Theoretical Cartogr. [online]	VO Computernumerik [online]		VU Informationssysteme in der Ingenieurgeodäsie [online]
10:00:00		GEBLOCKT	VO Theor. u. Beobachtung d. Erdschwerefeldes [online]		VO Biogeophysik [online]
11:00:00	VO Ingenieurgeodäsie Vertiefung [online]	VU Location-based Serv. [online]	UE Theor. u. Beobachtung des Erdschwerefeldes [SEM124]	VU Geometr. Algorithmen f. ein GIS [online]	
12:00:00		Einzeltermine sind im Tiss eingetragen	VO Photogrammetrie Vertiefung [online]	UE Computernumerik [online]	
13:00:00			UE 2h nur Projektausgabe		VU Cartograph.Interfaces [online]
14:00:00		VU Kartographische Informationssysteme [online]	VO Satell.Nav.Dienste [online]	VU Applied Earth Observation [online]	GEBLOCKT
15:00:00	SE Seminar der Geowiss. oder Diplom-Prüfung [online]	VO Parameter Retrieval from Earth Observation [online]	VO Rechtsfragen des Umweltschutzes [online]		
16:00:00		UE Parameter Retrieval from Earth Observation [online]	VU Programming Cartographic Tasks [online]	UE Ingenieurgeodäsie Vertiefung [online]	
17:00:00			GEBLOCKT		
18:00:00					



 Pflichtmodule (VTGL... Vertiefende Grundlagen)
 Wahlmodule [FVTG... Fachliche Vertiefung]


 Wahlmodule [FVBG... Fachliche Verbreiterung]

noch nicht berücksichtigt sind:

- das 1-stündige Seminar SEMINAR FÜR GEOINFORMATION UND KARTOGRAPHIE (Termin nach Vereinbarung)
- die UE PHOTOGRAMMETRIE VERTIEFUNG
- die EX EXKURSION WELTRAUMGEODÄSIE

	Montag	Dienstag	Mittwoch	Donnerstag	Freitag
08:00:00		VO Computernumerik [online]			
09:00:00		VO Erdrotation und globale dynamische Prozesse [Sem.R. DA grün 02B]		VO Implementierung eines GIS [online]	
10:00:00			VO Mobile GIS-Anwendungen [online]	UE Implementierung eines GIS [online]	Exploration mit elektrischen und elektromagnetischen Verfahren [Sem.R. DA grün 02C] hybrid
11:00:00		UE Erdrotation [Sem.R. DA grün 02C]	UE Mobile GIS-Anwendungen [online] [SEM 127]		
12:00:00				UE Computernumerik [online]	
13:00:00				VO Kataster Vertiefung Ausnahmsweise im SS2021 GEBLOCKT	UE Auswertung von geophysikalischen Daten [Sem.R. DA grün 02C] hybrid
14:00:00				UE Kataster Vertiefung Ausnahmsweise im SS2021 NUR 1X FÜR AUSGABE	
15:00:00	SE Seminar der Geowissenschaften [Sem.R. DA grün 02B]		VU Ausgewählte Kapitel der Ingenieurgeodäsie [Sem.R. DA grün 02C] hybrid		
16:00:00				VO Liegenschaftsrecht [SEM127]	
17:00:00					
18:00:00					

 Pflichtmodule [VTGL... Vertiefende Grundlagen]
 Wahlmodule [[FVTG... Fachliche Vertiefung]

 Wahlmodule [FVBG... Fachliche Verbreiterung]

noch nicht berücksichtigt sind:

- das 1-stündige Seminar SEMINAR FÜR GEOINFORMATION UND KARTOGRAPHIE
- die UE PHOTOGRAMMETRIE VERTIEFUNG
- die UE PARAMETER RETRIEVAL FROM EARTH OBSERVATION

	Montag	Dienstag	Mittwoch	Donnerstag	Freitag
08:00:00	Diplomarbeit				
09:00:00					
10:00:00					
11:00:00					
12:00:00					
13:00:00					
14:00:00					
15:00:00					
16:00:00					
17:00:00					
18:00:00					

Pflichtmodule (VTGL... Vertiefende Grundlagen)
 Wahlmodule [FVTG... Fachliche Vertiefung]

Wahlmodule [FVBG... Fachliche Verbreiterung]

noch nicht berücksichtigt sind:

- das 1-stündige Seminar SEMINAR FÜR GEOINFORMATION UND KARTOGRAPHIE
- die UE PHOTOGRAMMETRIE VERTIEFUNG
- die UE PARAMETER RETRIEVAL FROM EARTH OBSERVATION