




Stundenplan Master

Stand: SS2016 V00

	Montag	Dienstag	Mittwoch	Donnerstag	Freitag
08:00:00			VO Führung eines Ziviltechnikerbüros [SEM127]		
09:00:00	VO GIS Theory [SEM127] (oder UE; Tausch mit Dienstag)	UE GIS Theory [SEM127] (oder VO; Tausch mit Montag)			
10:00:00			VO Einführung in die Potenzialtheorie [SEM124]	VO Seismische Exploration [SEM125]	VU Astronomie [SEM124]
11:00:00	VO Moderne geodät. Weltraumverfahren [SEM124]	VU* Point Cloud Processing [SEM122]	VO+UE Atmospheric Effect in Space Geodesy [SEM124]		
12:00:00					
13:00:00	UE Auswertung geodät. Weltraumverf. [SEM124]	VO Ausgleichsrechnung Vertiefung [SEM127]	VO Navigation [SEM124]	VO Introduction to Earth Observation [SEM122]	VU Global Change Monitoring [SEM122] WS2013 GEBLOCKT
14:00:00				VO Microwave Rem.Sens. [SEM122]	
15:00:00	SE Seminar d. Geowiss. [EI 11]	UE Ausgleichsrechnung Vertiefung [SEM127]			UE Microwave Rem.Sens. [SEM122]
16:00:00	VO (+UE) Statistische Mustererkennung [SEM122]	SE Sem.f.Geod, IG, Geoph [SEM121] GEBLOCKT	VU Tensorr. [SEM124]		
17:00:00		SE Sem.f.Photo&Fernerk. [SEM122] GEBLOCKT	VO Physik der Atmosph. [EXTERN, HS????] NUR UNGERANE JAHR	VO Datenqualität [SEM127]	
18:00:00					



 Pflichtmodule [VTGL... Vertiefende Grundlagen]
 Wahlmodule [FVTG... Fachliche Vertiefung]


 Wahlmodule [FVBG... Fachliche Verbreiterung]

noch nicht berücksichtigt sind:

- das 1-stündige Seminar SEMINAR FÜR GEOINFORMATION UND KARTOGRAPHIE
- die UE PHOTOGRAMMETRIE VERTIEFUNG
- die UE PARAMETER RETRIEVAL FROM EARTH OBSERVATION

	Montag	Dienstag	Mittwoch	Donnerstag	Freitag
08:00:00					
09:00:00	VO Bau- und Planungsrecht [HS6 Hauptgebäude]	VO Theoretical Cartogr. [SEM126]	PR Ing.Geod. Messprakt. [SEM121] GEBLOCKT	VO Geometr. Algorithmen f. ein GIS [SEM127]	VU Informationssysteme in der Ingenieurgeodäsie [SEM121]
10:00:00			VO Theor. u. Beobachtung d. Erdschwerefeldes [SEM 124]	UE Geometr. Algorithmen f. ein GIS [SEM127]	VO Exploration mit nicht-seism. Verfahren (SEM125)
11:00:00	VO Ingenieurgeodäsie Vertiefung [SEM121]	VU Location-based Serv. [SEM126] GEBLOCKT	VO Computernumerik [HS7 Freihaus]	UE Theor. u. Beobachtung des Erdschwerefeldes [SEM124]	
12:00:00		Einzeltermine sind im Tiss eingetragen	VO Photogrammetrie Vertiefung [SEM122] UE 2h nur Projektausgabe	VO Rechtsfragen des Umweltschutzes [EI9 Hlawka HS]	
13:00:00			VO Satell.Nav.Dienste [SEM127]	VU Applied Earth Observation [SEM122]	VU Cartograph.Interfaces [SEM126] GEBLOCKT
14:00:00		VU Kartographische Informationssysteme [SEM126] GEBLOCKT	VU Programming Cartographic Tasks [SEM126] GEBLOCKT	UE Computernumerik [SEM107 Freihaus] oder DI GEBLOCKT	UE Seism.Exploration [SEM125] GEBLOCKT
15:00:00	SE Seminar der Geowiss. oder Diplom-Prüfung [EI 11 = HS f. Geod.]	VO Parameter Retrieval from Earth Observation [SEM122]	UE Ingenieurgeodäsie Vertiefung [SEM121] GEBLOCKT		
16:00:00		UE Parameter Retrieval from Earth Observation [SEM121]		VU Fuzzy Modelle [SEM107 Freihaus]	
17:00:00		SE Sem.f.Photo&Fernerk. [SEM122] GEBLOCKT	SE Sem.f.Geod, IG, Geoph [SEM122] GEBLOCKT		
18:00:00					



 Pflichtmodule (VTGL... Vertiefende Grundlagen)
 Wahlmodule [FVTG... Fachliche Vertiefung]


 Wahlmodule [FVBG... Fachliche Verbreiterung]

noch nicht berücksichtigt sind:

- das 1-stündige Seminar SEMINAR FÜR GEOINFORMATION UND KARTOGRAPHIE (Termin nach Vereinbarung)
- die UE PHOTOGRAMMETRIE VERTIEFUNG
- die EX EXKURSION WELTRAUMGEODÄSIE

	Montag	Dienstag	Mittwoch	Donnerstag	Freitag
08:00:00			VO Führung eines Ziviltechnikerbüros [SEM127]	VO Implementierung eines GIS [SEM127]	
09:00:00		VO Seism.Aktivität und geodynamische Prozesse [SEM125]		UE Implementierung eines GIS [SEM127]	
10:00:00		VU Seismisches Monitoring [SEM125]	UE Mobile GIS-Anwendungen [SEM127]		VU Astronomie [SEM124]
11:00:00					
12:00:00		VO Mobile GIS- Anwendungen [SEM127]			
13:00:00		VO Erdrotation und globale dynamische Prozesse [SEM124]	VO Navigation [SEM124]	VO Kataster Vertiefung [SEM127] GEBLOCKT	VU Global Change Monitoring [SEM122] WS2013 GEBLOCKT
14:00:00			VU Ausgewählte Kapitel der Ingenieurgeodäsie [SEM121]	UE Kataster Vertiefung [SEM127] NUR 1X FÜR AUSGABE	
15:00:00	SE Seminar der Geowissenschaften [EI 11]	UE Erdrotation [SEM124]			
16:00:00		SE Sem.f.Geod, IG, Geoph [SEM121] GEBLOCKT	VU Tensorr. [SEM124]	VO Datenqualität [SEM127]	VO Liegenschaftsrecht [SEM127]
17:00:00		SE Sem.f.Photo&Fernerk. [SEM122] GEBLOCKT	VO Physik der Atmosph. [EXTERN, HS????] NUR UNGERANE JAHR		
18:00:00					

 Pflichtmodule [VTGL... Vertiefende Grundlagen]
 Wahlmodule [[FVTG... Fachliche Vertiefung]

 Wahlmodule [FVBG... Fachliche Verbreiterung]

noch nicht berücksichtigt sind:

- das 1-stündige Seminar SEMINAR FÜR GEOINFORMATION UND KARTOGRAPHIE
- die UE PHOTOGRAMMETRIE VERTIEFUNG
- die UE PARAMETER RETRIEVAL FROM EARTH OBSERVATION

	Montag	Dienstag	Mittwoch	Donnerstag	Freitag
08:00:00	Diplomarbeit				
09:00:00					
10:00:00					
11:00:00					
12:00:00					
13:00:00					
14:00:00					
15:00:00					
16:00:00					
17:00:00					
18:00:00					

Pflichtmodule (VTGL... Vertiefende Grundlagen)
 Wahlmodule [FVTG... Fachliche Vertiefung]

Wahlmodule [FVBG... Fachliche Verbreiterung]

noch nicht berücksichtigt sind:

- das 1-stündige Seminar SEMINAR FÜR GEOINFORMATION UND KARTOGRAPHIE
- die UE PHOTOGRAMMETRIE VERTIEFUNG
- die UE PARAMETER RETRIEVAL FROM EARTH OBSERVATION